

Tabulka pracuje s názvy obcí pod horami. Obrázky v horním řádku naznačují název hory. Zlomky dole písmeno z názvu obce.

Postupně čteme:









Újezd pod Troskami, Pec pod Sněžkou, Bystřice pod Hostýnem, Klenčí pod Čerchovem, Rožnov pod Radhoštěm, Svatý Jan pod Skalou

Luka pod Medníkem, Louňovice pod Blaníkem, Nová Ves pod Pleší, Újezd pod Troskami, Klenčí pod Čerchovem, Svatý Jan pod Skalou



šifra č.11, heslo OLOMOUC

						
	<b>4/5</b>	<b>2/3</b>	<b>1/8</b>	<b>6/6</b>	<b>4/6</b>	<b>1/8</b>

						
	<b>3/4</b>	<b>1/9</b>	<b>4/7</b>	<b>5/5</b>	<b>1/6</b>	<b>7/8</b>